


Lüdenscheid auf Schritt und Tritt

Fußgängerstadtplan
mit Entdeckertipps



Die bekannteste Fußgängerin Lüdenscheids

Agenda-Arbeitsgruppe
Stadtentwicklung und Verkehr


*Vorstellung des
Fußgängerstadtplans
Lüdenscheid auf Schritt u. Tritt*

Lüdenscheid, März 2007


Lüdenscheid

auf Schritt und Tritt

Fußgängerstadtplan
mit Entdeckertipps



Die bekannteste Fußgängerin Lüdenscheids



 Lüdenscheid



Agenda-Arbeitsgruppe Stadtentwicklung und Verkehr

Unser Ziel:

*Lüdenscheid -
eine fußgängerfreundliche
Stadt!*

Fußgängerstadtplan Lüdenscheid auf Schritt und Tritt



Agenda-Arbeitsgruppe Stadtentwicklung und Verkehr

Unsere Projektidee:

Ein

Fußgängerstadtplan

für Lüdenscheid!

Fußgängerstadtplan Lüdenscheid auf Schritt und Tritt



Agenda-Arbeitsgruppe Stadtentwicklung und Verkehr

Der Fußgängerstadtplan:

*Ein Stadtplan der zeigt, wo
Menschen in Lüdenscheid gut
zu Fuß unterwegs sein
können.*

Fußgängerstadtplan Lüdenscheid auf Schritt und Tritt



Agenda-Arbeitsgruppe Stadtentwicklung und Verkehr

*Herkömmliche Stadtpläne
werden v.a. für die
Bedürfnisse von Autofahrern
gemacht.*

Fußgängerstadtplan Lüdenscheid auf Schritt und Tritt



Agenda-Arbeitsgruppe Stadtentwicklung und Verkehr


Fußgänger brauchen andere Informationen:

Wo sind z.B. sichere, verkehrsarme, direkte oder bequeme Wege?

Fußgängerstadtplan Lüdenscheid auf Schritt und Tritt

Lüdenscheid auf Schritt und Tritt

Fußgängerstadtplan
mit Entdeckertipps



Die bekannteste Fußgängerin Lüdenscheids

*Was zeigt
der Plan
alles?*





Agenda-Arbeitsgruppe Stadtentwicklung und Verkehr

Vorderseite...

Lüdenscheld auf Schritt und Tritt

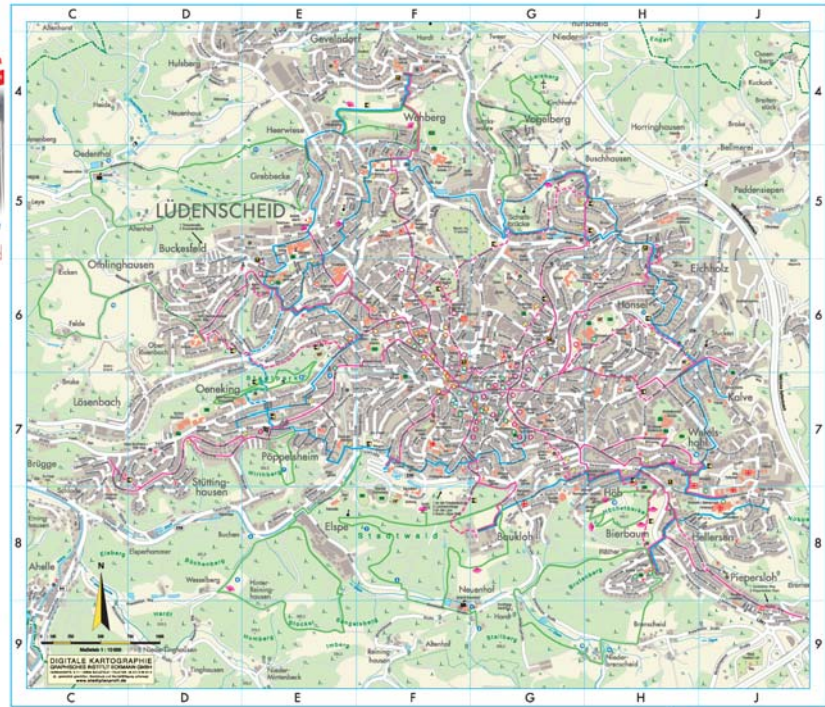


Fußgängerstadtplan
mit Einleitkarte



Im Fuß gehen können Ober- oder im Fuß gehen sie können...
Lüdenscheld im Fuß gehen zu sein...
April 21 in Lüdenscheld

Die Agenda-Arbeitsgruppe Stadtentwicklung und Verkehr...
Die Agenda-Arbeitsgruppe Stadtentwicklung und Verkehr...
Die Agenda-Arbeitsgruppe Stadtentwicklung und Verkehr...



Ein Fußgängerstadtplan für Lüdenscheld?



Ein Fußgängerstadtplan für Lüdenscheld? Ein Fußgängerstadtplan für Lüdenscheld? Ein Fußgängerstadtplan für Lüdenscheld?

Ein Fußgängerstadtplan für Lüdenscheld? Ein Fußgängerstadtplan für Lüdenscheld? Ein Fußgängerstadtplan für Lüdenscheld?

Ein Fußgängerstadtplan für Lüdenscheld? Ein Fußgängerstadtplan für Lüdenscheld? Ein Fußgängerstadtplan für Lüdenscheld?

Ein Fußgängerstadtplan für Lüdenscheld? Ein Fußgängerstadtplan für Lüdenscheld? Ein Fußgängerstadtplan für Lüdenscheld?

Ein Fußgängerstadtplan für Lüdenscheld? Ein Fußgängerstadtplan für Lüdenscheld? Ein Fußgängerstadtplan für Lüdenscheld?

Ein Fußgängerstadtplan für Lüdenscheld? Ein Fußgängerstadtplan für Lüdenscheld? Ein Fußgängerstadtplan für Lüdenscheld?

Ein Fußgängerstadtplan für Lüdenscheld? Ein Fußgängerstadtplan für Lüdenscheld? Ein Fußgängerstadtplan für Lüdenscheld?

Ein Fußgängerstadtplan für Lüdenscheld? Ein Fußgängerstadtplan für Lüdenscheld? Ein Fußgängerstadtplan für Lüdenscheld?

Ein Fußgängerstadtplan für Lüdenscheld? Ein Fußgängerstadtplan für Lüdenscheld? Ein Fußgängerstadtplan für Lüdenscheld?

Fußgängerstadtplan Lüdenscheld auf Schritt und Tritt



Agenda-Arbeitsgruppe Stadtentwicklung und Verkehr

***Der Fußgängerstadtplan zeigt den Bereich,
der von der Innenstadt aus gut zu Fuß zu erreichen ist.***

Fußgängerstadtplan Lüdenscheid auf Schritt und Tritt



Agenda-Arbeitsgruppe Stadtentwicklung und Verkehr

Rückseite ...

The page contains several sections of text, likely describing different areas or routes. It includes a list of points, possibly numbered, and several photographs illustrating the urban environment. The photos show a park path, a church, a tower, a map, a statue, and a person sitting on a bench. The text is dense and appears to be a detailed description of the city's pedestrian infrastructure and landmarks.

Fußgängerstadtplan Lüdenscheid auf Schritt und Tritt



Agenda-Arbeitsgruppe Stadtentwicklung und Verkehr

*Im
Fußgängerstadtplan
gibt es
drei Arten von Wegeverbindungen:*

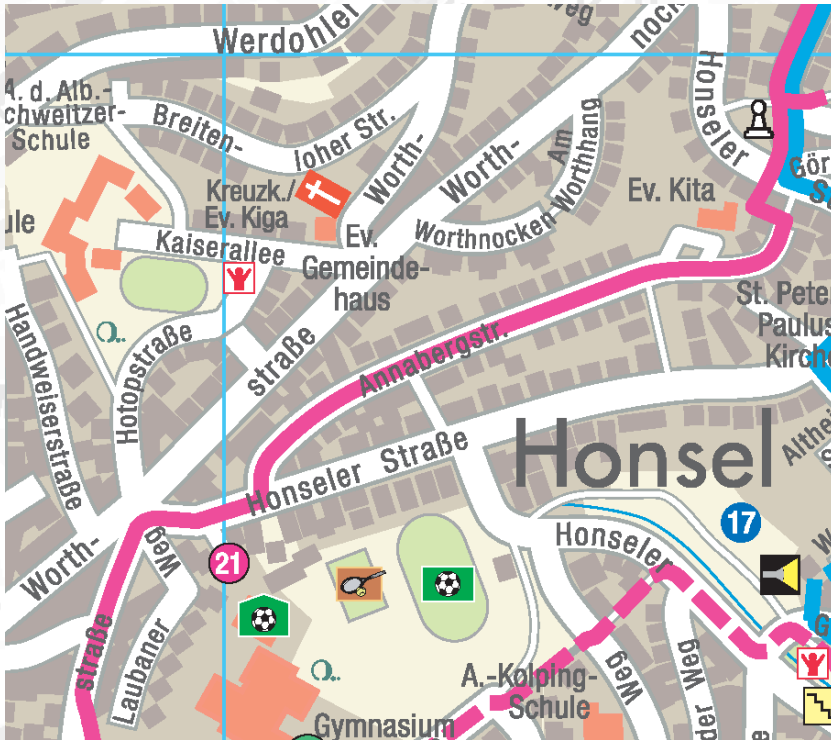
Fußgängerstadtplan Lüdenscheid auf Schritt und Tritt



Agenda-Arbeitsgruppe Stadtentwicklung und Verkehr



Wege zw. Stadtteilen
und Innenstadt



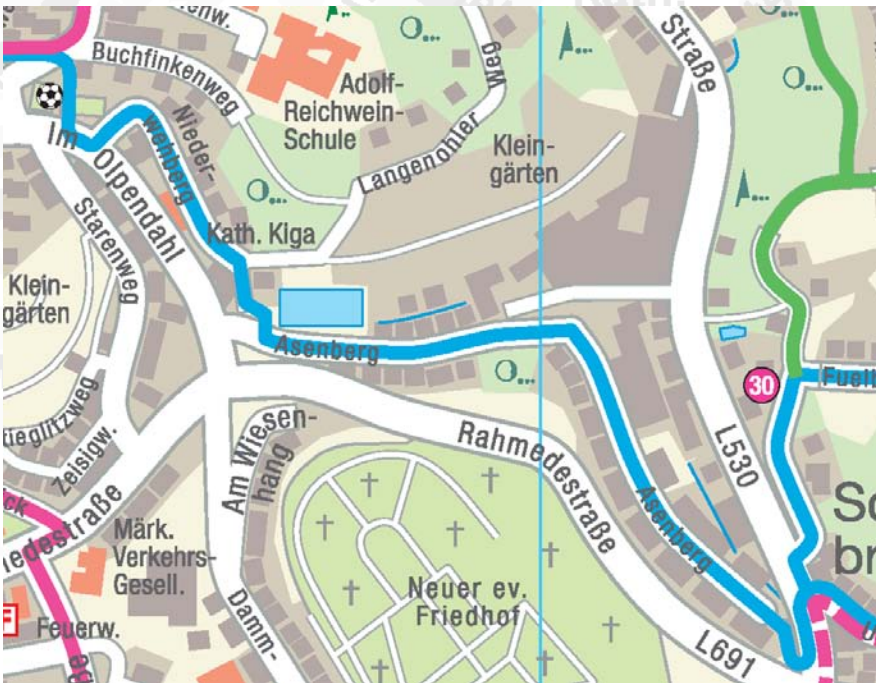
Fußgängerstadtplan Lüdenscheid auf Schritt und Tritt



Agenda-Arbeitsgruppe Stadtentwicklung und Verkehr




Wege zw. benachbarten Stadtteilen



Fußgängerstadtplan Lüdenscheid auf Schritt und Tritt



Agenda-Arbeitsgruppe Stadtentwicklung und Verkehr

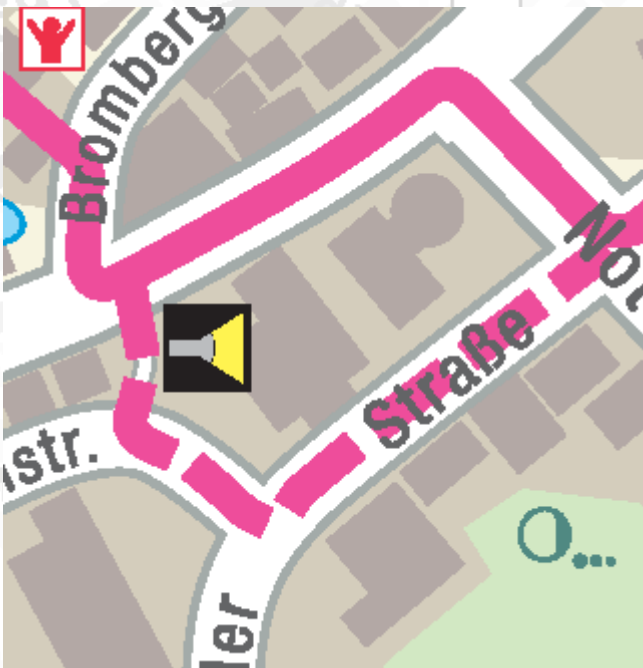
 Rundwege im Umfeld
der Stadt



Fußgängerstadtplan Lüdenscheid auf Schritt und Tritt



Agenda-Arbeitsgruppe Stadtentwicklung und Verkehr



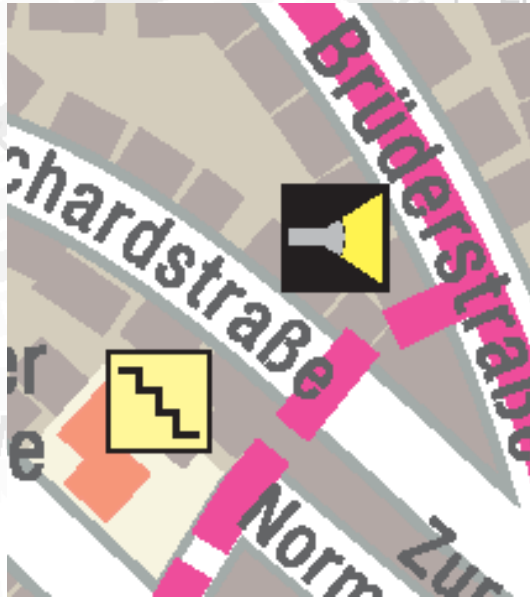
durchgezogene Wege = Wege des Fußwegenetzes

**gestrichelte Wege = ergänzende Wege
(i.d.R. m. gewissen Einschränkungen, z.B. unbefestigt, starke Neigungen, unbeleuchtet)**

Fußgängerstadtplan Lüdenscheid auf Schritt und Tritt



Agenda-Arbeitsgruppe Stadtentwicklung und Verkehr



Keine Beleuchtung

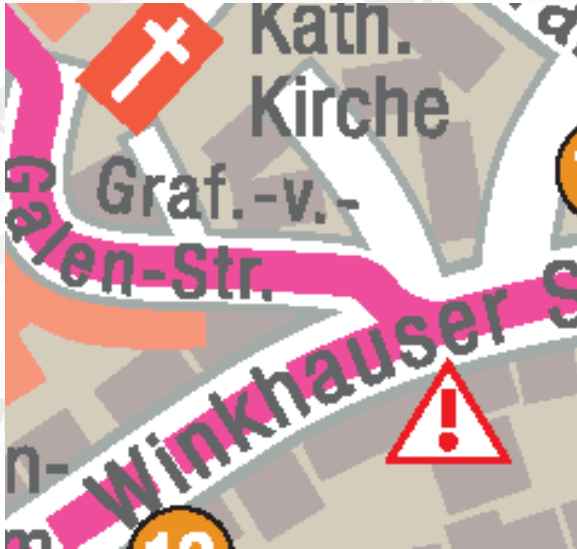


**längere Treppen
(ohne Kinderwagenrampe)**

Fußgängerstadtplan Lüdenscheid auf Schritt und Tritt



Agenda-Arbeitsgruppe Stadtentwicklung und Verkehr



erhöhte Aufmerksamkeit

Fußgängerstadtplan Lüdenscheid auf Schritt und Tritt



Agenda-Arbeitsgruppe Stadtentwicklung und Verkehr

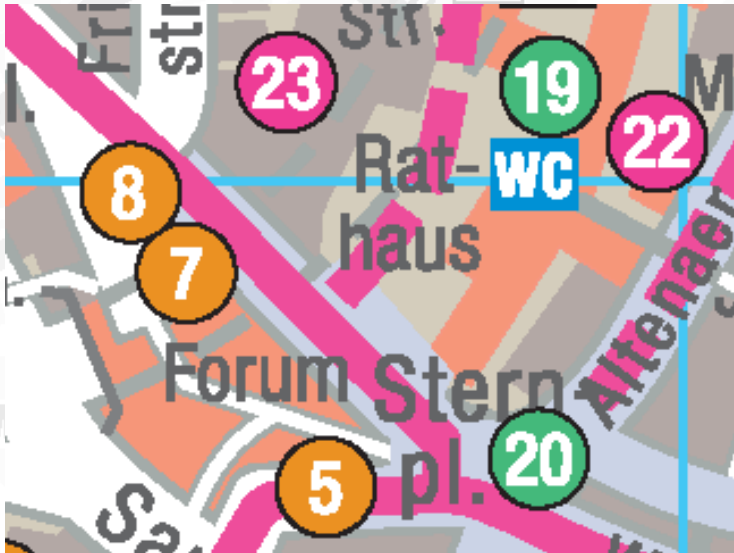
Interessantes in Lüdenscheid entdecken

Entlang der Fußwegeverbindungen kann man Bekanntes und weniger Bekanntes entdecken.

Fußgängerstadtplan Lüdenscheid auf Schritt und Tritt



Agenda-Arbeitsgruppe Stadtentwicklung und Verkehr



1 - 32

Denkmäler

1 - 19

**bemerkenswerte
Bauwerke**

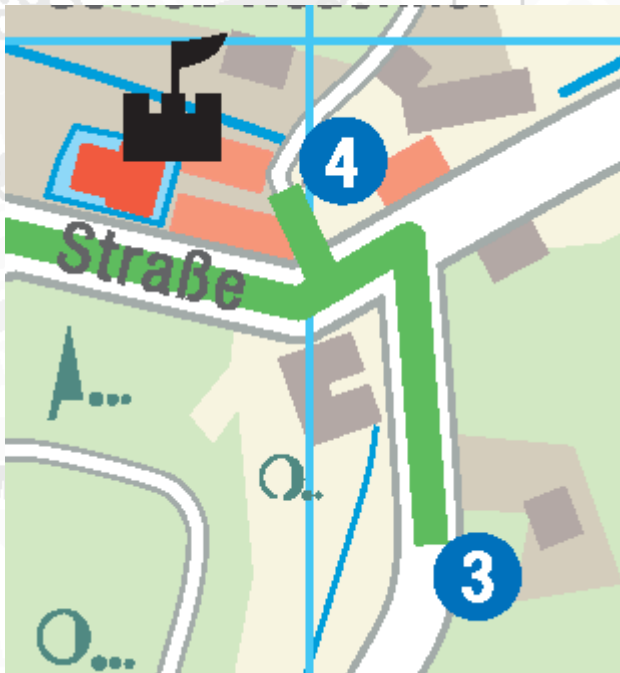
1 - 27

Plastiken

Fußgängerstadtplan Lüdenscheid auf Schritt und Tritt



Agenda-Arbeitsgruppe Stadtentwicklung und Verkehr



1 - 17

**naturkundliche
Besonderheiten**

Fußgängerstadtplan Lüdenscheid auf Schritt und Tritt

Agenda-Arbeitsgruppe Stadtentwicklung und Verkehr



- 3** Bergstr. 5a, Schornstein, 1912
Runder Fabrikschornstein aus rotem Ziegelmaterial mit schraubenförmiger Verzierung aus gelbem Ziegelmaterial. Eines von drei in Europa existierenden Exemplaren (Gotha 1891, Aranjonez/Spanien).





Agenda-Arbeitsgruppe Stadtentwicklung und Verkehr

6 Hohlweg aufwärts zum Wesselberg

Der Weg führt bis zur Quelle parallel zum Bach, dann zeigt er als Hohlweg besonders steile Böschungen mit Magervegetation. Die eisenbeschlagenen Räder der Fuhrwege haben sich auf dieser wohl schon seit dem Mittelalter benutzten Strecke nach und nach in den Hang eingegraben.



Fußgängerstadtplan Lüdenscheid auf Schritt und Tritt



Agenda-Arbeitsgruppe Stadtentwicklung und Verkehr

*Lüdenscheid
auf Schritt und Tritt*

**Fußgängerstadtplan
mit Entdeckertipps**



*Herzlichen Dank für
Ihre Aufmerksamkeit!*

Fußgängerstadtplan Lüdenscheid auf Schritt und Tritt



Agenda-Arbeitsgruppe Stadtentwicklung und Verkehr

*Lüdenscheid
auf Schritt und Tritt*

**Fußgängerstadtplan
mit Entdeckertipps**



Kontakt:

**Agenda-Arbeitsgruppe
Stadtentwicklung und Verkehr**

*c/o Naturwissenschaftliche Vereinigung
Lüdenscheid e.V.*

Wilhelmstraße 47, 58511 Lüdenscheid

Ansprechpartner:

Frank Oppermann, Tel. 02351-381179

e-Mail: Fussgaengerstadtplan@gmx.de

Fußgängerstadtplan Lüdenscheid auf Schritt und Tritt